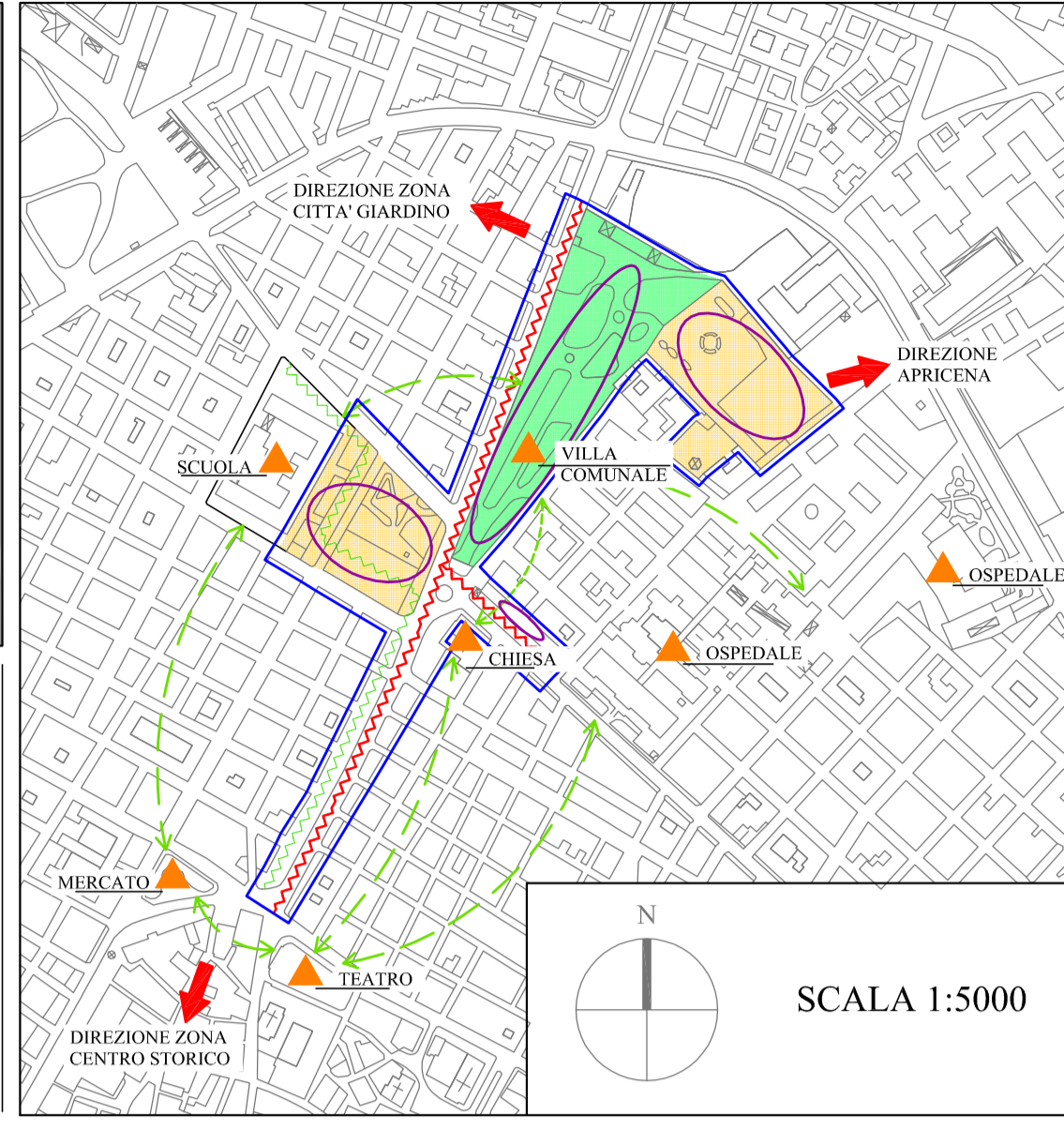




CONCORSO DI IDEE per il "MIGLIORAMENTO DELLA VIABILITA' URBANA DI ALCUNE PIAZZE ED AREE URBANE CENTRALI ALL'AGGREGATO URBANO"

OBIETTIVI DEL PROGETTO

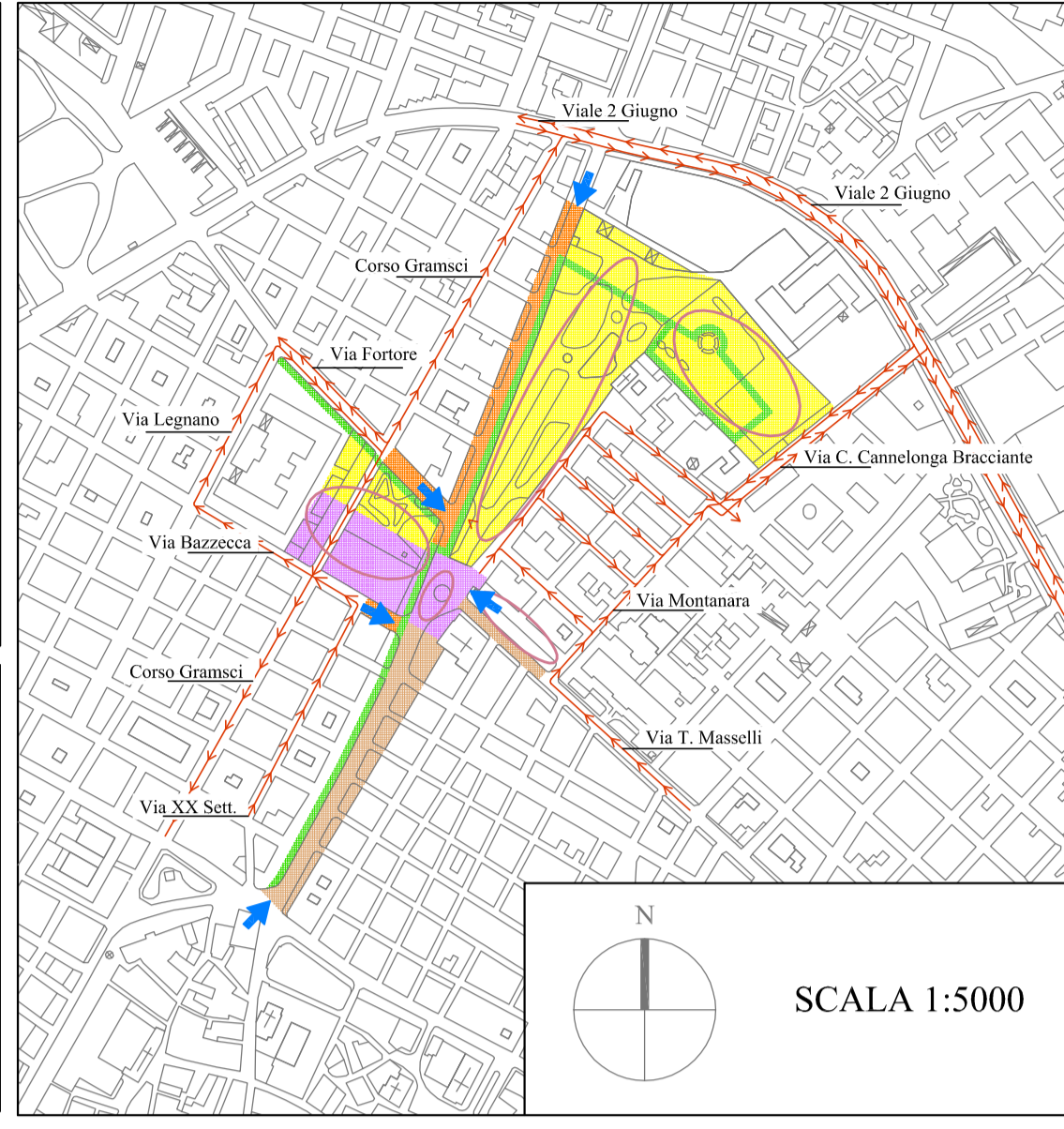


CRITICITA' DELL'AREA DI PROGETTO
- frammentazione degli spazi pubblici
- spazi pubblici poco funzionali
- percorsi ciclo-pedonali poco fruibili
- specie arboree ed elementi storici poco valorizzati

RISORSE DELL'AREA DI PROGETTO
- poca distanza tra le funzioni cittadine
- spazi pubblici di dimensioni adeguate
- elementi puntuali di pregio
- direzioni privilegiate



OBIETTIVI DEL PROGETTO




OBIETTIVO 1
VALORIZZAZIONE DEGLI SPAZI PUBBLICI
- chiusura al traffico veicolare di C.so G. Garibaldi, Via S. G. Bosco e di un tratto di Via T. Masselli per dare continuità agli spazi pubblici
- modifica di alcuni sensi di marcia per decongestionare il traffico locale
- viabilità consentita ai soli residenti della zona
- potenziamento del verde pubblico riqualificando le specie arboree esistenti e inserendo nuove specie tipiche della zona

OBIETTIVO 2
CREAZIONE DI UN NUOVO CENTRO CITTÀ COLLEGATO ALLE AREE LIMITROFE
- inserimento di nuovi accessi ciclo-pedonali
- ristestazione dei percorsi ciclabili
- riprogettazione di una piazza come nodo centrale facilmente accessibile e fruibile
- riqualificazione del verde pubblico trasformandolo in un'area polifunzionale
- riqualificazione dell'arredo urbano



SITUAZIONE DELLO STATO DI FATTO



PLANIMETRIA DI PROGETTO



PLANOVOLUMETRICO



RENDERING DI PROGETTO

