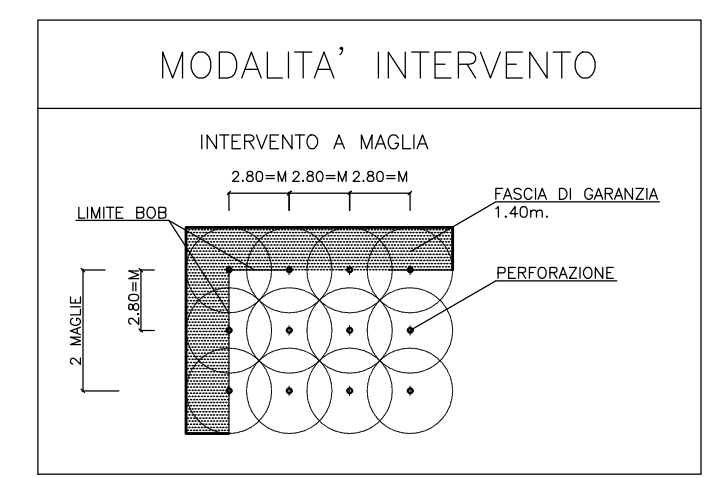


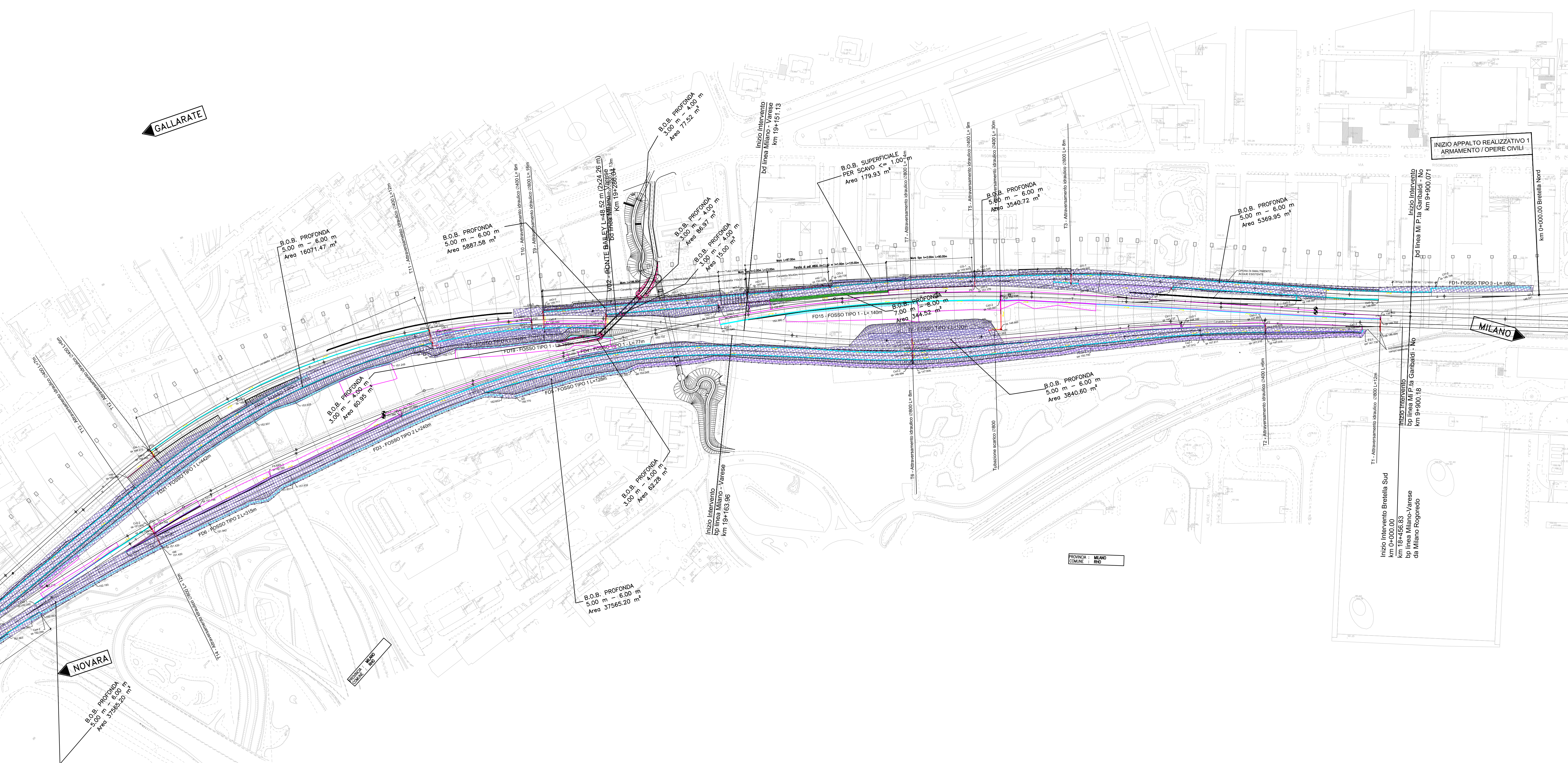
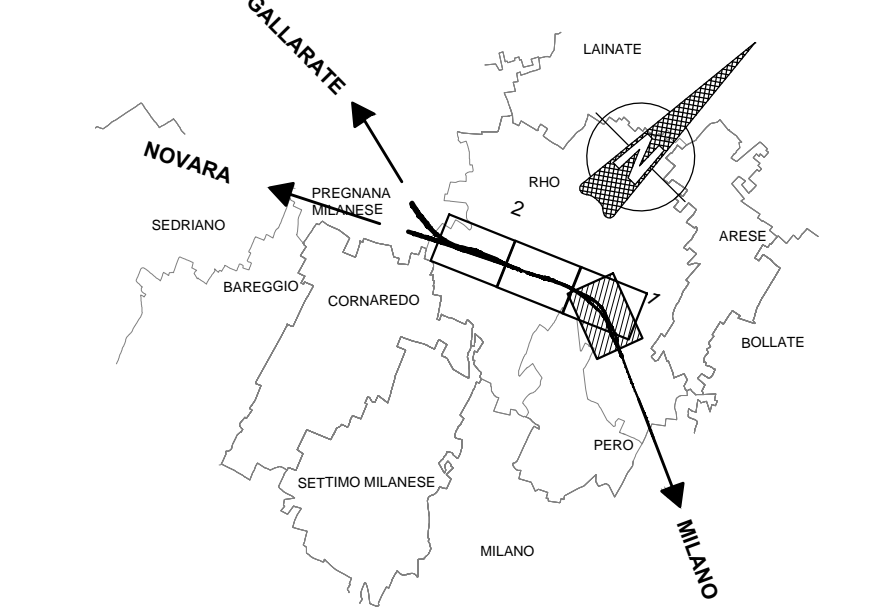
**LEGENDA**

|   |   |
|---|---|
| <p>BONIFICA ORDINI BELLETTI SUPERFICIALE PER LE ZONE DI SCAVO CON PROFONDITA' &lt;= 1,00 m (GARANZIA 1,00 m)<br/>TOT 9532,44 m<sup>2</sup><br/>da Km 0+000 al Km 2+293,95 Area=70277,63 m<sup>2</sup><br/>da Km 2+293,95 al Km 0+371,99 Area=25043,81 m<sup>2</sup></p> | <p>BONIFICA ORDINI BELLETTI PROFONDA SOTTO LA PROFONDITA' DI 1,00 m (PROFONDITA' 7,00 m - GARANZIA 8,00 m)<br/>TOT 721,85 m<sup>2</sup><br/>da Km 0+000 al Km 2+293,95 Area=344,52 m<sup>2</sup><br/>da Km 2+293,95 al Km 0+371,99 Area=377,33 m<sup>2</sup></p>      |
| <p>BONIFICA ORDINI BELLETTI PROFONDA SOTTO LA PROFONDITA' DI 1,00 m (PROFONDITA' 3,00 m - GARANZIA 4,00 m)<br/>TOT 5161,69 m<sup>2</sup><br/>da Km 0+000 al Km 2+293,95 Area=302,72 m<sup>2</sup><br/>da Km 2+293,95 al Km 0+371,99 Area=4858,97 m<sup>2</sup></p>      | <p>BONIFICA ORDINI BELLETTI SUPERFICIALE IN ALVEO PER LE ZONE DI SCAVO CON PROFONDITA' &lt;= 1,00m (GARANZIA 1,00 m)<br/>TOT 516,38 m<sup>2</sup><br/>da Km 0+000 al Km 2+293,95 Area=0 m<sup>2</sup><br/>da Km 2+293,95 al Km 0+371,99 Area=516,38 m<sup>2</sup></p> |
| <p>BONIFICA ORDINI BELLETTI PROFONDA SOTTO LA PROFONDITA' DI 1,00 m (PROFONDITA' 5,00 m - GARANZIA 6,00 m)<br/>TOT 87593,97 m<sup>2</sup><br/>da Km 0+000 al Km 2+293,95 Area=68902,88 m<sup>2</sup><br/>da Km 2+293,95 al Km 0+371,99 Area=18691,09 m<sup>2</sup></p>  | <p>BONIFICA ORDINI BELLETTI PROFONDA IN ALVEO SOTTO LA PROFONDITA' DI 1,00 m (PROFONDITA' 7,00 m - GARANZIA 8,00 m)<br/>TOT 572,66 m<sup>2</sup><br/>da Km 0+000 al Km 2+293,95 Area=0 m<sup>2</sup><br/>da Km 2+293,95 al Km 0+371,99 Area=572,66 m<sup>2</sup></p>  |

N.B. PER LE ZONE CON INDIVIDUAZIONE DI ORDINI OLTRE LA PROFONDITA' DI 1 m, SI PROCEDERA' PRIMA CON UNA RICERCA SUPERFICIALE

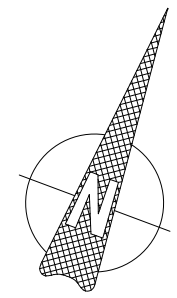


**QUADRO DI UNIONE**



Scala:  
1:2000

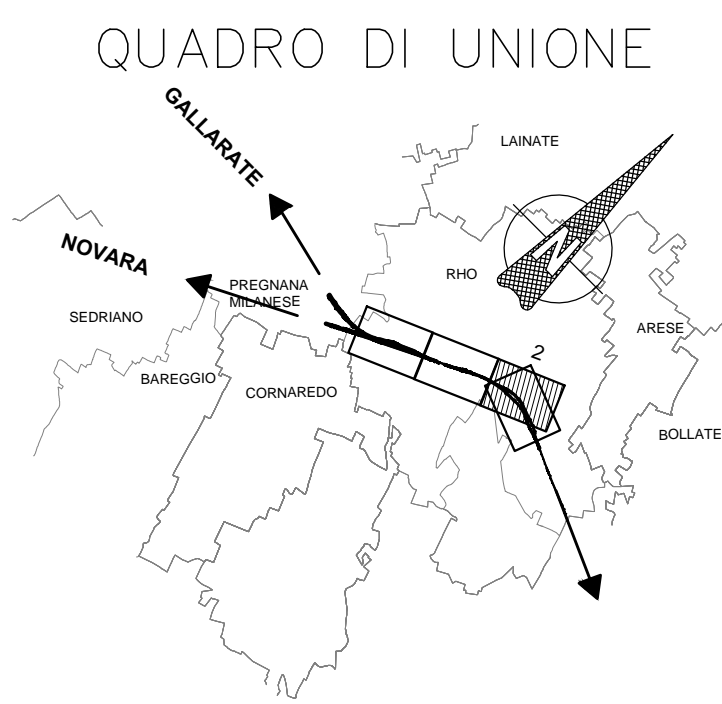
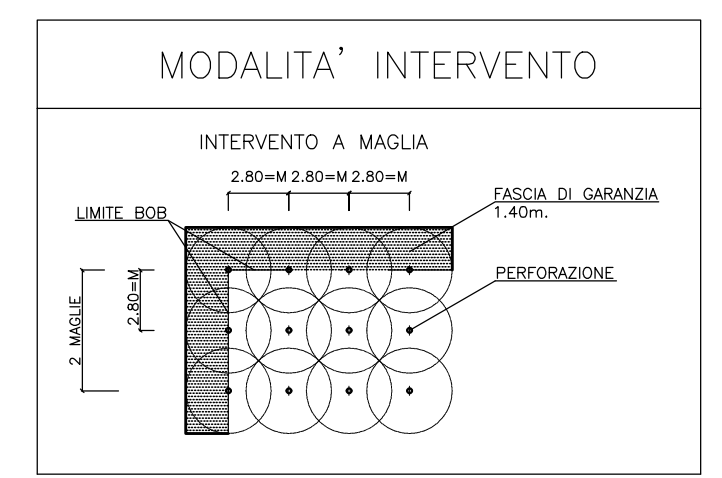
| Rev | Descrizione         | Redatto  | Data       |
|-----|---------------------|----------|------------|
| A   | Emissione Esecutiva | D. MCELU | 16.04.2012 |
| B   | Emissione Esecutiva | D. MCELU | 21.06.2012 |
| C   | Emissione Esecutiva | D. MCELU | 09.07.2012 |
| D   | Emissione Esecutiva | D. MCELU | 07.08.2012 |



**LEGENDA**

|   |   |
|---|---|
| <p>BONIFICA ORIGNI BELLI SUPERFICIALE PER LE ZONE DI SCAVO CON PROFONDITA' &lt;1.00 m (GARANZIA 1.00 m)<br/>TOT 9532.44 m<sup>2</sup><br/>da Km 0+000 al Km 2+293.95 Area=70277.63 m<sup>2</sup></p>  | <p>BONIFICA ORIGNI BELLI PROFONDA SOTTO LA PROFONDITA' DI 1.00 m (PROFONDITA' 7.00 m - GARANZIA 8.00 m)<br/>TOT 721.85 m<sup>2</sup><br/>da Km 2+293.95 al Km 0+371.99 Area=25043.81 m<sup>2</sup></p>  |
| <p>BONIFICA ORIGNI BELLI PROFONDA SOTTO LA PROFONDITA' DI 1.00 m (PROFONDITA' 3.00 m - GARANZIA 4.00 m)<br/>TOT 5161.69 m<sup>2</sup><br/>da Km 0+000 al Km 2+293.95 Area=302.72 m<sup>2</sup><br/>da Km 2+293.95 al Km 0+371.99 Area=4858.97 m<sup>2</sup></p>     | <p>BONIFICA ORIGNI BELLI SUPERFICIALE IN ALVEO PER GARANZIA 1.00 m)<br/>TOT 516.38 m<sup>2</sup><br/>da Km 0+000 al Km 2+293.95 Area=0 m<sup>2</sup><br/>da Km 2+293.95 al Km 0+371.99 Area=516.38 m<sup>2</sup></p>  |
| <p>BONIFICA ORIGNI BELLI PROFONDA SOTTO LA PROFONDITA' DI 1.00 m (PROFONDITA' 5.00 m - GARANZIA 6.00 m)<br/>TOT 87593.97 m<sup>2</sup><br/>da Km 0+000 al Km 2+293.95 Area=68902.88 m<sup>2</sup><br/>da Km 2+293.95 al Km 0+371.99 Area=18691.09 m<sup>2</sup></p> | <p>BONIFICA ORIGNI BELLI PROFONDA IN ALVEO SOTTO LA PROFONDITA' DI 1.00 m (PROFONDITA' 7.00 m - GARANZIA 8.00 m)<br/>TOT 572.66 m<sup>2</sup><br/>da Km 0+000 al Km 2+293.95 Area=0 m<sup>2</sup><br/>da Km 2+293.95 al Km 0+371.99 Area=572.66 m<sup>2</sup></p> |

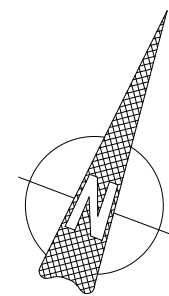
N.B. PER LE ZONE CON INDIVIDUAZIONE DI ORIGNI OLTRE LA PROFONDITA' DI 1 m, SI PROCEDERA' PRIMA CON UNA RICERCA SUPERFICIALE



- OPERE CIVILI
- Bonifiche Belleche
- Planimetria BOE Tav 2/4

Scala:  
1:2000

| Rev | Descrizione         | Redatto  | Data       |
|-----|---------------------|----------|------------|
| A   | Emissione Esecutiva | D. MCELU | 16.04.2012 |
| B   | Emissione Esecutiva | D. MCELU | 21.05.2012 |
| C   | Emissione Esecutiva | D. MCELU | 09.07.2012 |
| D   | Emissione Esecutiva | D. MCELU | 07.08.2012 |

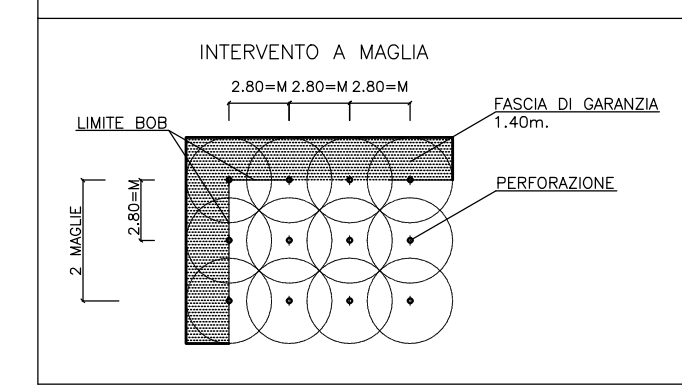


LEGGENDA

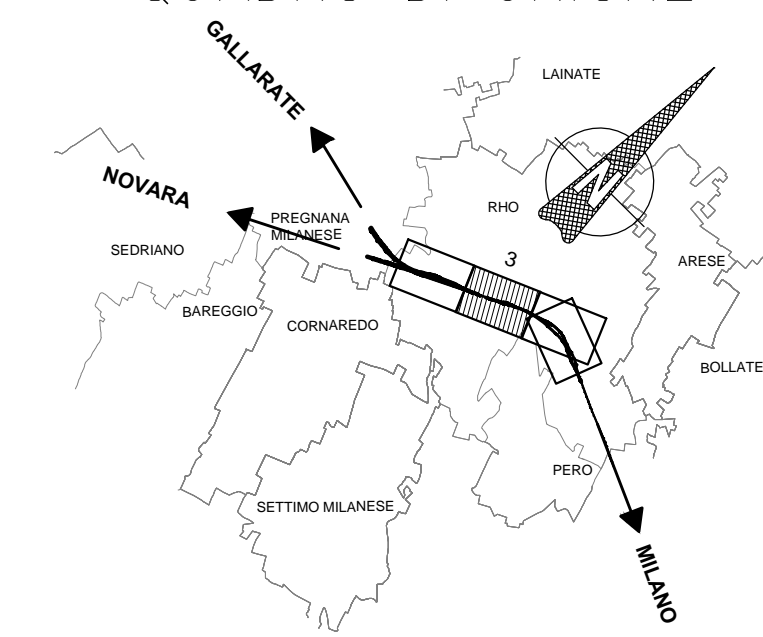
|  |   |
|--|---|
| <p>BONIFICE ORDINI BELLI SUPERFICIALE PER LE ZONE DI SCAVO CON PROFONDITA' &lt;1,00 m (GARANZIA 1,00 m)<br/>TOT 9532,44 m<sup>2</sup><br/>da Km 0+000 al Km 2+293,95 Area=70277,63 m<sup>2</sup></p>   | <p>BONIFICE ORDINI BELLI PROFONDA SOTTO LA PROFONDITA' DI 1,00 m (PROFONDITA' 7,00 m - GARANZIA 8,00 m)<br/>TOT 721,85 m<sup>2</sup><br/>da Km 2+293,95 al Km 0+371,99 Area=25043,81 m<sup>2</sup></p>  |
| <p>BONIFICE ORDINI BELLI PROFONDA SOTTO LA PROFONDITA' DI 1,00 m (PROFONDITA' 3,00 m - GARANZIA 4,00 m)<br/>TOT 5161,69 m<sup>2</sup><br/>da Km 0+000 al Km 2+293,95 Area=30272 m<sup>2</sup><br/>da Km 2+293,95 al Km 0+371,99 Area=4858,97 m<sup>2</sup></p>     | <p>BONIFICE ORDINI BELLI SUPERFICIALE IN ALVEO PER LE ZONE DI SCAVO CON PROFONDITA' &lt;1,00m (GARANZIA 1,00 m)<br/>TOT 516,38 m<sup>2</sup><br/>da Km 0+000 al Km 2+293,95 Area=0 m<sup>2</sup><br/>da Km 2+293,95 al Km 0+371,99 Area=516,38 m<sup>2</sup></p>  |
| <p>BONIFICE ORDINI BELLI PROFONDA SOTTO LA PROFONDITA' DI 1,00 m (PROFONDITA' 5,00 m - GARANZIA 6,00 m)<br/>TOT 8793,97 m<sup>2</sup><br/>da Km 0+000 al Km 2+293,95 Area=68922,88 m<sup>2</sup><br/>da Km 2+293,95 al Km 0+371,99 Area=18691,09 m<sup>2</sup></p> | <p>BONIFICE ORDINI BELLI PROFONDA IN ALVEO SOTTO LA PROFONDITA' DI 1,00 m (PROFONDITA' 7,00 m - GARANZIA 8,00 m)<br/>TOT 572,66 m<sup>2</sup><br/>da Km 0+000 al Km 2+293,95 Area=0 m<sup>2</sup><br/>da Km 2+293,95 al Km 0+371,99 Area=572,66 m<sup>2</sup></p> |

N.B. PER LE ZONE CON INDIVIDUAZIONE DI ORDINI OLTRE LA PROFONDITA' DI 1 m, SI PROCEDERA' PRIMA CON UNA RICERCA SUPERFICIALE

MODALITA' INTERVENTO



QUADRO DI UNIONE



- OPERE CIVILI
- Bonifiche Belleche
- Planimetria BOE Tav 3/4

Scala:  
1:2000

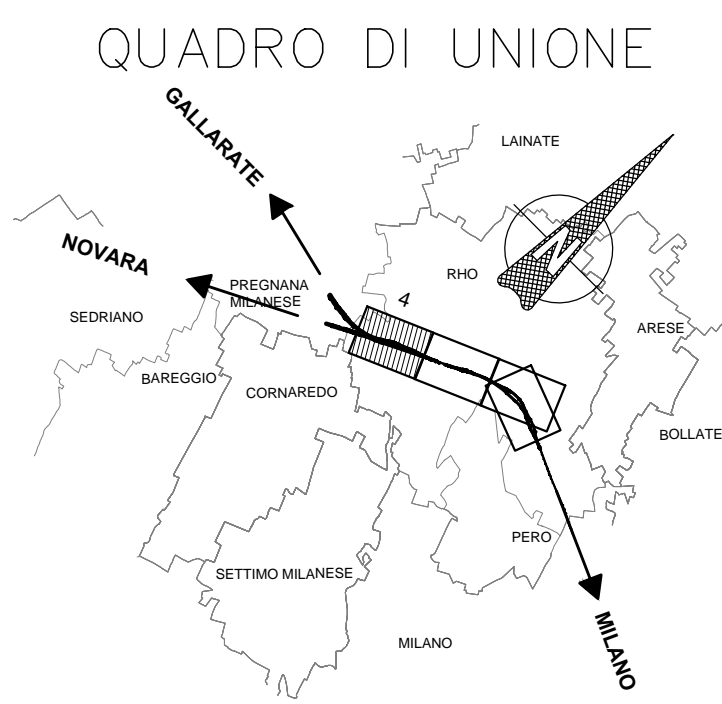
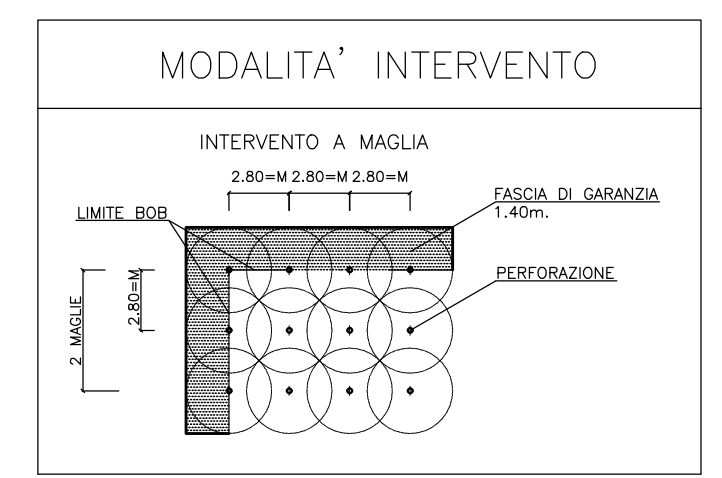
| Rev | Descrizione         | Redatto  | Data       |
|-----|---------------------|----------|------------|
| A   | Emissione Esecutiva | D. MCELI | 16.04.2012 |
| B   | Emissione Esecutiva | D. MCELI | 21.06.2012 |
| C   | Emissione Esecutiva | D. MCELI | 09.07.2012 |
| D   | Emissione Esecutiva | D. MCELI | 07.08.2012 |



**LEGENDA**

|  |  |
|--|--|
| <p>BONIFICA ORDINI BELLE SUPERFICIALE PER LE ZONE DI SCAVO CON PROFONDITA' &lt;1.00 m (GARANZIA 1.00 m)<br/>TOT 9532.44 m²<br/>da Km 0+000 al Km 2+293.95 Area=70277.63 m²<br/>da Km 2+293.95 al Km 0+371.99 Area=25043.81 m²</p>  | <p>BONIFICA ORDINI BELLE PROFONDA SOTTO LA PROFONDITA' DI 1.00 m (PROFONDITA' 7.00 m - GARANZIA 8.00 m)<br/>TOT 721.85 m²<br/>da Km 0+000 al Km 2+293.95 Area=344.52 m²<br/>da Km 2+293.95 al Km 0+371.99 Area=377.33 m²</p>     |
| <p>BONIFICA ORDINI BELLE PROFONDA SOTTO LA PROFONDITA' DI 1.00 m (PROFONDITA' 3.00 m - GARANZIA 4.00 m)<br/>TOT 5161.69 m²<br/>da Km 0+000 al Km 2+293.95 Area=302.72 m²<br/>da Km 2+293.95 al Km 0+371.99 Area=4858.97 m²</p>     | <p>BONIFICA ORDINI BELLE SUPERFICIALE IN ALVEO PER LE ZONE DI SCAVO CON PROFONDITA' &lt;1.00m (GARANZIA 1.00 m)<br/>TOT 516.38 m²<br/>da Km 0+000 al Km 2+293.95 Area=0 m²<br/>da Km 2+293.95 al Km 0+371.99 Area=516.38 m²</p>  |
| <p>BONIFICA ORDINI BELLE PROFONDA SOTTO LA PROFONDITA' DI 1.00 m (PROFONDITA' 5.00 m - GARANZIA 6.00 m)<br/>TOT 87993.97 m²<br/>da Km 0+000 al Km 2+293.95 Area=68902.88 m²<br/>da Km 2+293.95 al Km 0+371.99 Area=18691.09 m²</p> | <p>BONIFICA ORDINI BELLE PROFONDA IN ALVEO SOTTO LA PROFONDITA' DI 1.00 m (PROFONDITA' 7.00 m - GARANZIA 8.00 m)<br/>TOT 572.66 m²<br/>da Km 0+000 al Km 2+293.95 Area=0 m²<br/>da Km 2+293.95 al Km 0+371.99 Area=572.66 m²</p> |

N.B. PER LE ZONE CON INDIVIDUAZIONE DI ORDINI OLTRE LA PROFONDITA' DI 1 m, SI PROCEDERA' PRIMA CON UNA RICERCA SUPERFICIALE



- OPERE CIVILI
- Bonifiche Belleche
- Planimetria BOE Tav 4/4

Scala:  
1:2000

| Rev | Descrizione         | Redatto  | Data       |
|-----|---------------------|----------|------------|
| A   | Emissione Esecutiva | D. MCELI | 16.04.2012 |
| B   | Emissione Esecutiva | D. MCELI | 21.06.2012 |
| C   | Emissione Esecutiva | D. MCELI | 09.07.2012 |
| D   | Emissione Esecutiva | D. MCELI | 07.08.2012 |