














NOTA : les présents plans sont exclusivement destinés à la demande de permis de construire. Ils ne sont pas des plans d'exécution et ne peuvent donc en aucun cas être directement utilisés pour réaliser la construction.

Ils sont notre propriété intellectuelle, la reproduction est interdite.

LEGENDE

- | | | |
|---|---|--|
|  Zone Constructible |  Electricité |  Gaz |
|  Borne |  Téléphone |  Branchement E.P. |
|  Place de Stationnement |  Eau Potable |  Branchement E.U. |
|  Zone non constructible |  REGARD EP | |
|  Limite de la parcelle concernée |  REGARD EU | |

RESEAUX

- | | | | | | |
|--|---|---|--|--|---|
|  EAU SAUR |  EDF |  PTT |  EU |  EP |  GAZ |
|--|---|---|--|--|---|



DEPARTEMENT DE LA LOIRE ATLANTIQUE
 COMMUNE DE REZE
 33 rue Jean Baptiste Vigier

Surf / P - etat actuel = 115.50 m²

Surf / P - etat projete = 129.65 m²

Surf / T = 157 m²

PLAN DE MASSE

PC 2

ETAT PROJETE - ECHELLE 1/150

RETAILLEAU - PC 2b - FOLIO 4 - 18