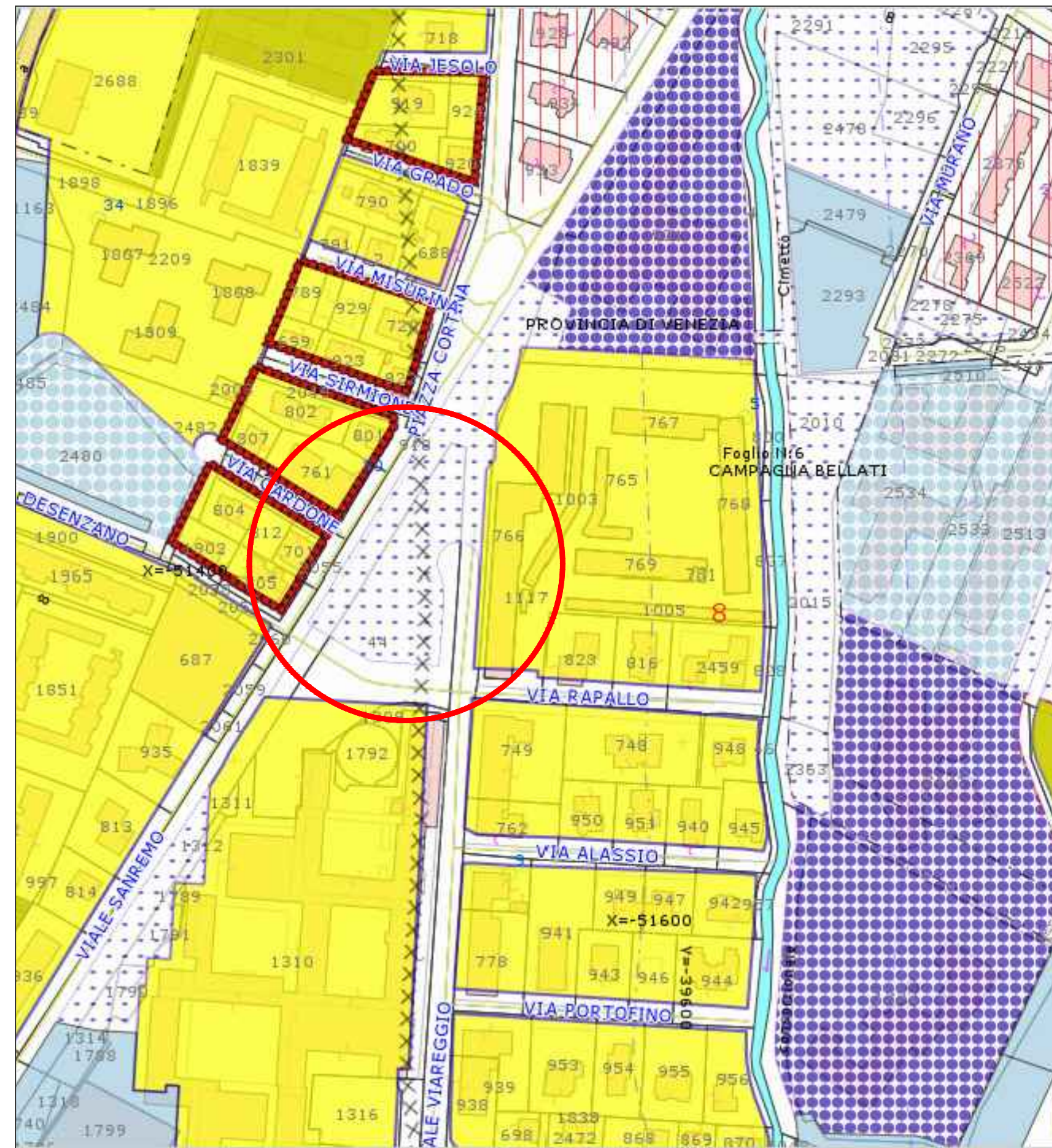


Estratto mappa catasto urbano fg. 8 mapp.44 scala 1:2000 del 31/05/2018



Vincolo Paesaggistico rio Cimetto scala 1:2000

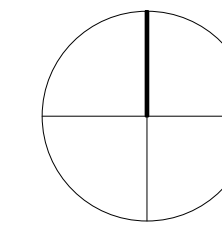
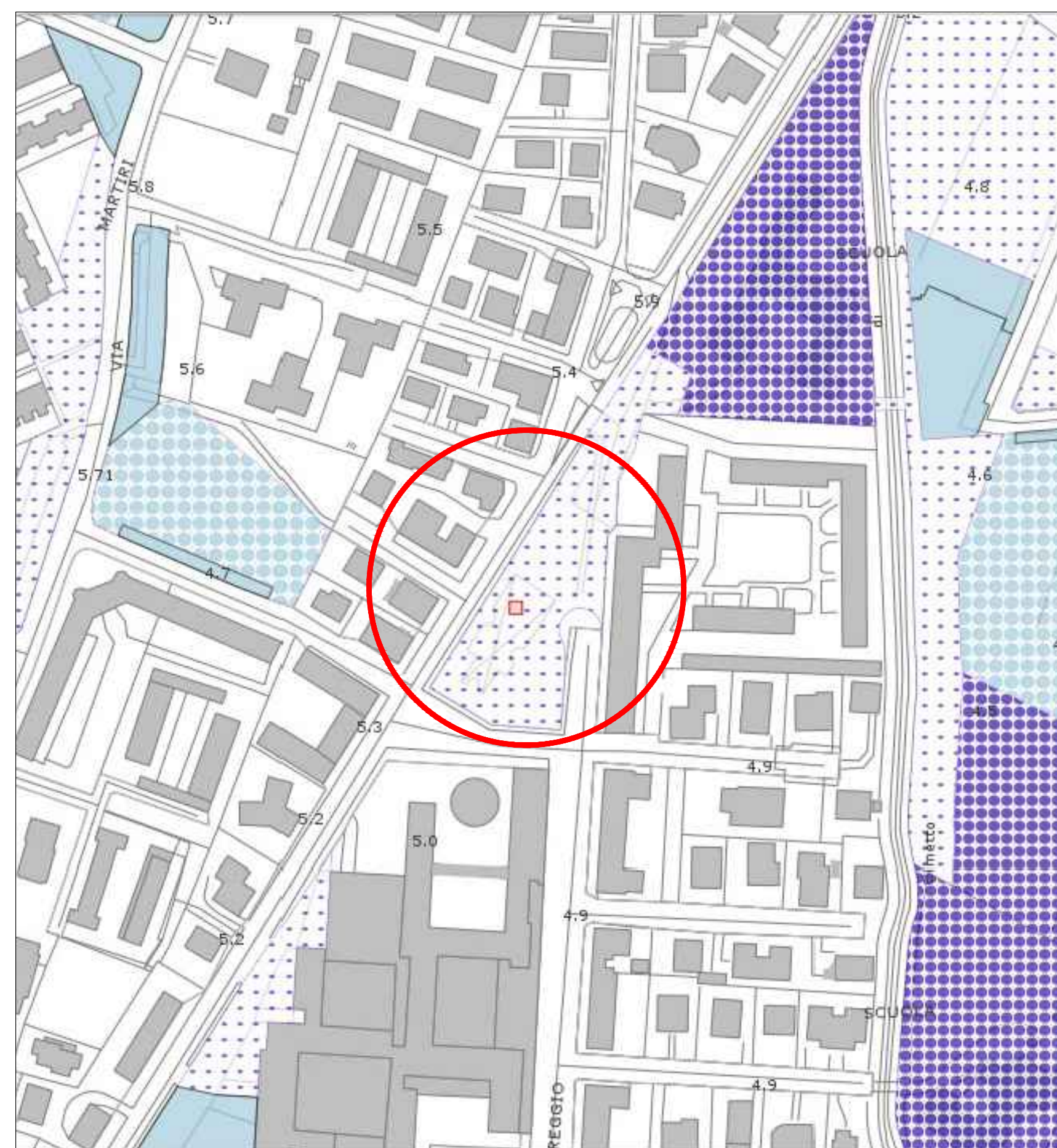


Tabella riassuntiva indici urbanistici

Riferimenti catastali	fg.8 part.44	
Riferimenti PRG	Quartiere Villaggio dei fiori	
Sf Superficie fondiaria		INVARIATA
Sp Superficie lorda di pavimento	mq	DI PROGETTO
Volume esistente.	mc	INVARIATO
Volume di progetto.		NULLO



Planimetria con posizionamento alberature esistenti scala 1:1000




PRG art.30 NTA Piano degli Interventi scala 1:2000



**REGIONE VENETO**  
- CITTA' METROPOLITANA DI VENEZIA -  
**COMUNE DI SPINEA**

**OGGETTO :** INTERVENTO DI RIQUALIFICAZIONE DELL'AREA URBANA DI PIAZZA CORTINA Villaggio dei Fiori  
Delibera della Giunta Comunale N. 103 del 26/07/2018  
**PROGETTO ESECUTIVO**  
**PROGETTO PRIMO STRALCIO 1-1a**

**COMMITTENTE :**  **CITTA' DI SPINEA**  
Piazza del Municipio 1-30038 Spinea (VE)  
P.IVA.:00683400279  
Settore: Infrastrutture e Patrimonio

**PROGETTISTA :**  **Dott. arch. GIORGIO MAURO**  
Via Ca Rezzonico, n.13/z -30035- Mirano (VE)  
tel./fax. +39 041436918 cell. +39 3483032764  
e-mail: archgiorgio@libero.it

**INQUADRAMENTO URBANISTICO E CATASTALE**

**PRIMO STRALCIO**

PROGETTO DEFINITIVO SCALA 1:1000 SCALA 1:2000	DATA : agg. al : 19/12/2018	TAVOLA N. <b>SDF.1.0.0.</b> <small>IL PRESENTE DOCUMENTO AGGIORNA E MODIFICA I PRECEDENTI.</small>
---	--------------------------------	--

INDICE	DISEGNO	VERIF.	DATA	MODIFICA