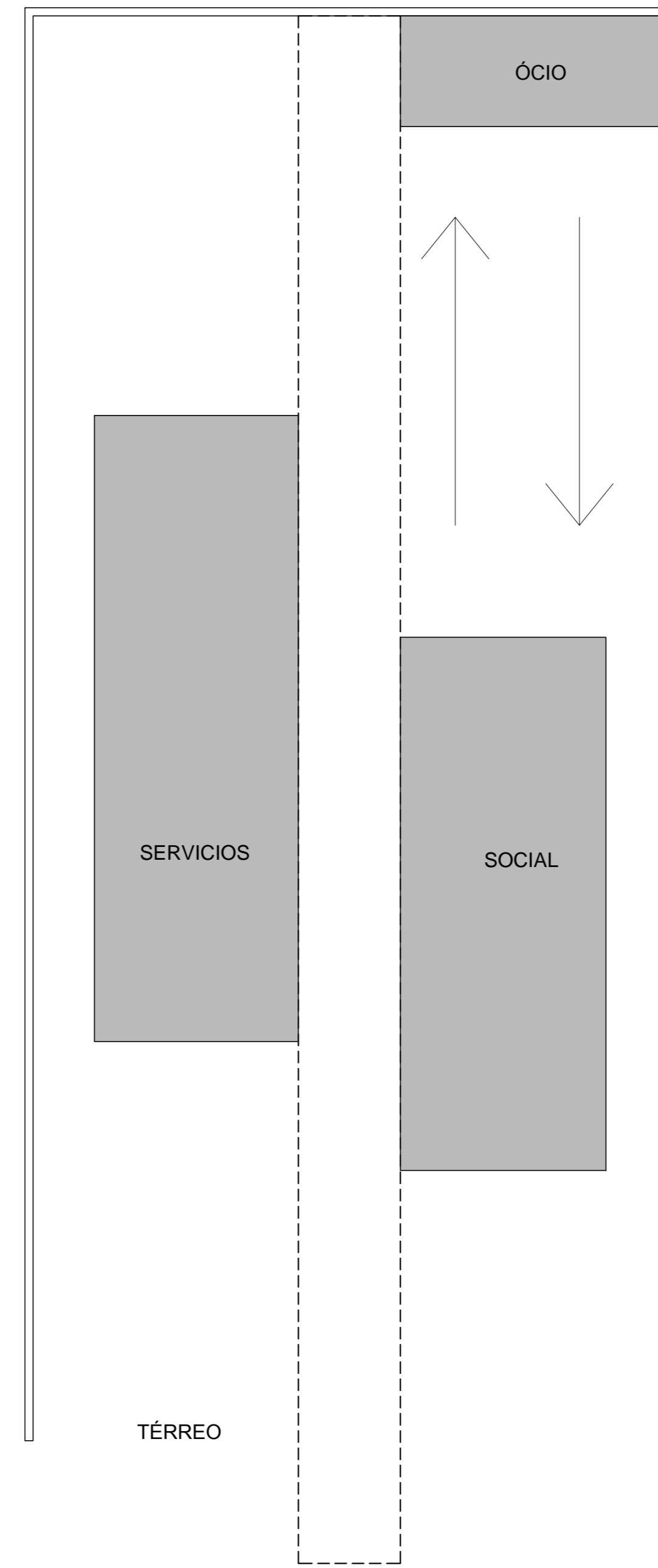
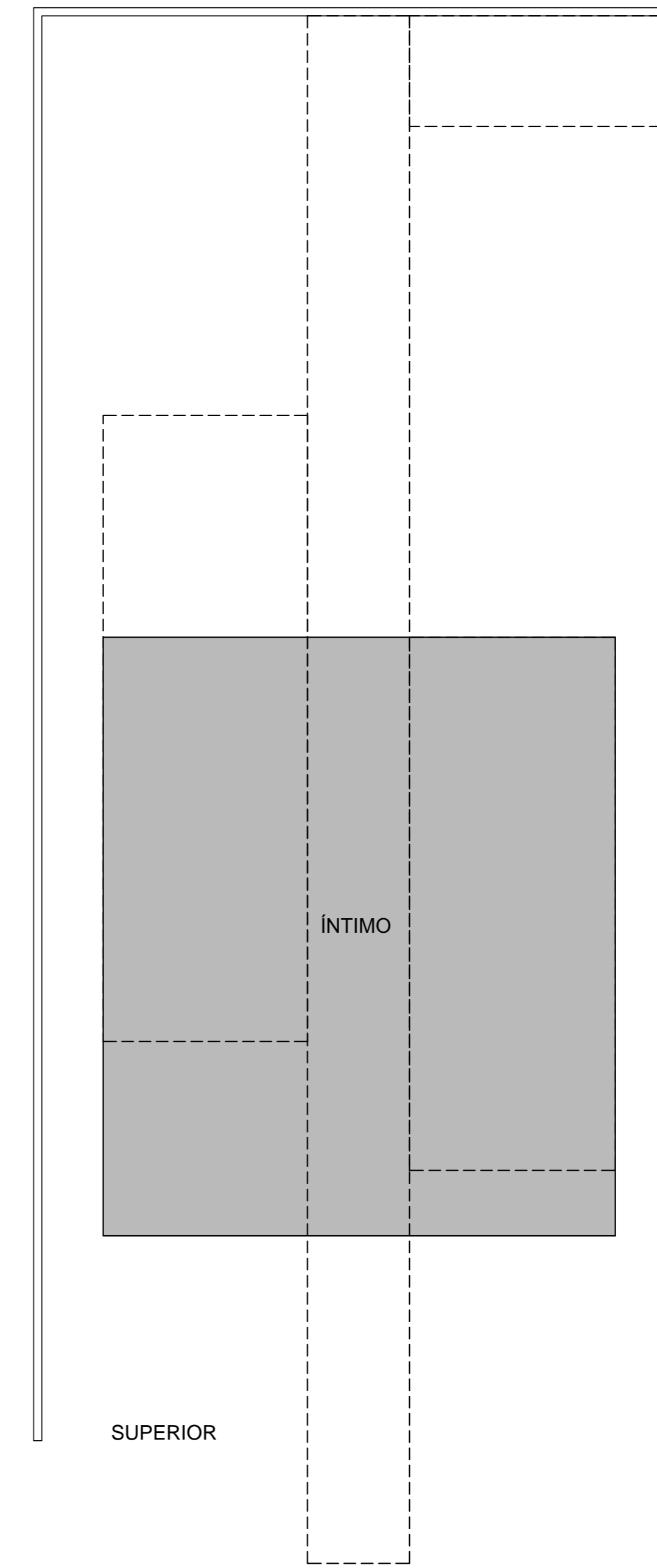


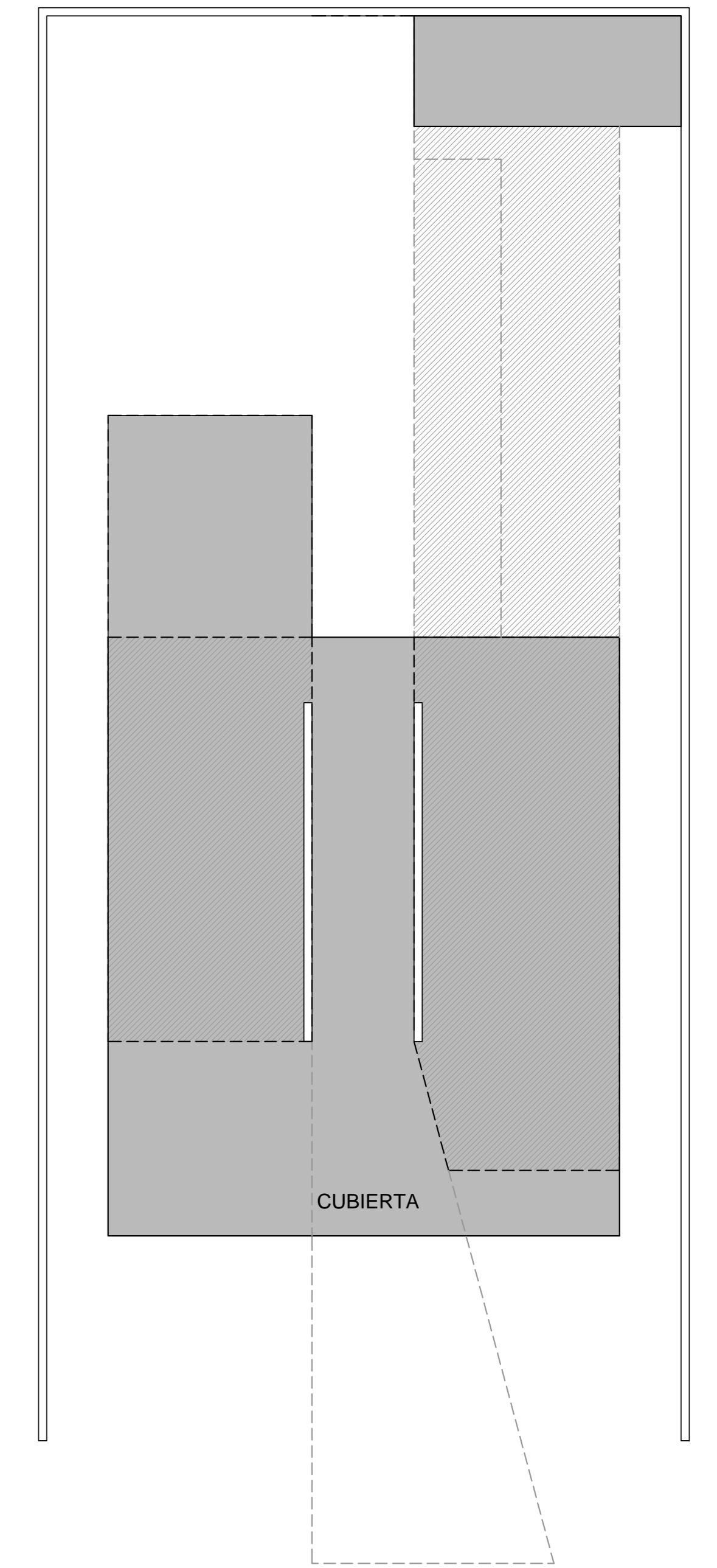
ZONIFICACIÓN DEL SUELO POR LA
FUNCIONALIDAD Y LA INSOLACIÓN
(ESTABLECIMIENTO DE PERÍMETROS)



RELACIÓN DE INTERDEPENDENCIA ENTRE
LAS TRES ÁREAS (EJE CENTRAL LIBRE)



PLANTA SUPERIOR QUE UNIFICA EL
PROYECTO EN UN VOLUMEN



SOBRE POSICIÓN DE PLANTAS_
CORRESPONDENCIAS ENTRE ELLAS