UNIVERSITA' DEGLI STUDI DI L'AQUILA- FACOLTA' DI INGEGNERIA- DIPARTIMENTO di ARCHITETTURA e URBANISTICA

Tesi di Laurea a.a. 2008-2009 Docente Relatore: Prof. Ing. Giorgio Cota

IPOTESI DI NUOVO PRG

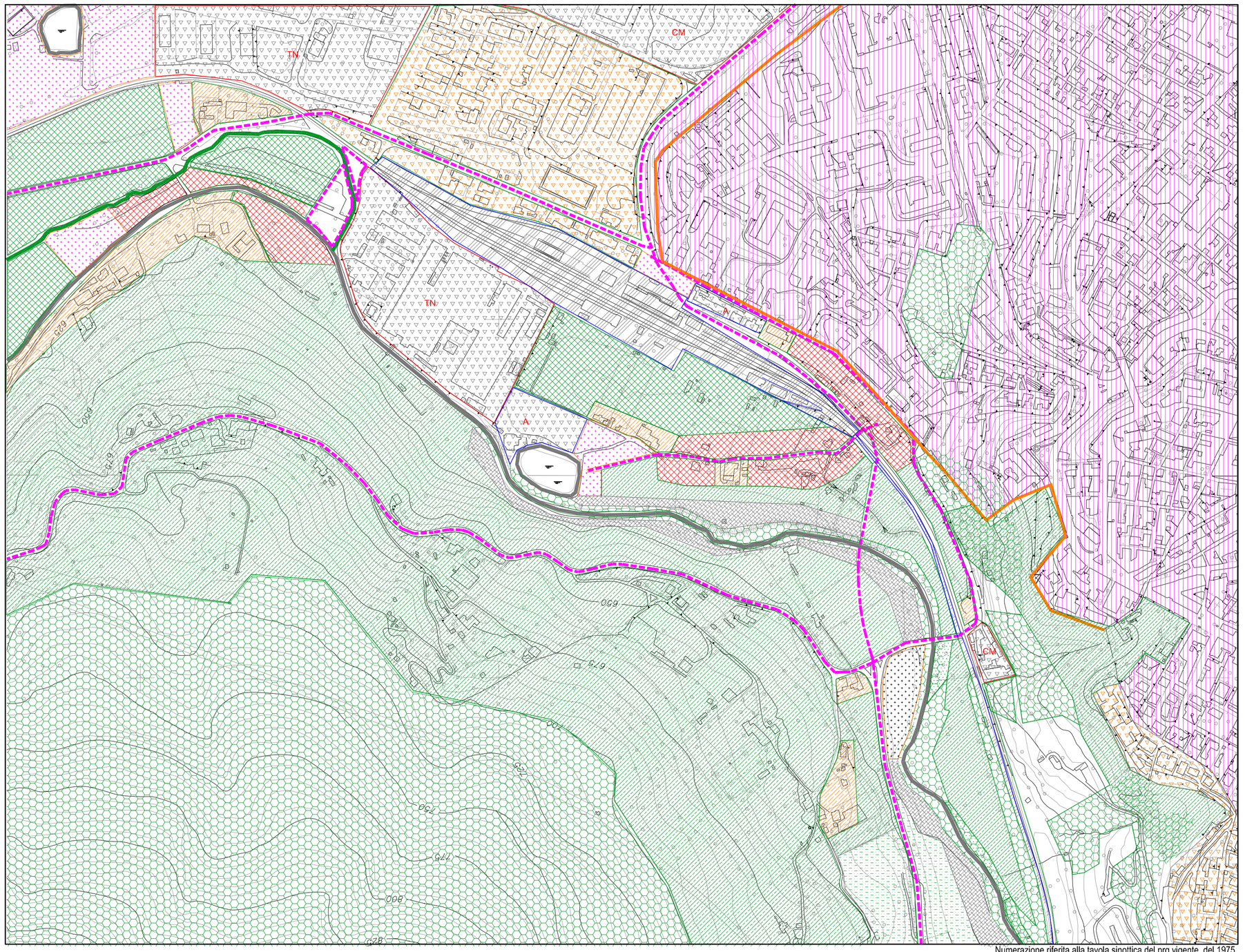

Numerazione riferita alla tavola sinottica del prg vigente, del 1975

LEGENDA

- 79) Zona d'acqua
- 33) TN Zona per attrezzature tecniche
- 41) A Zona per attrezzature ricettive
- 63) Zona agricola normale
- 80) Zona di riserva naturale
- 81) Zona di riserva naturale integrale
- 66) Zona agricola speciale per l'allevamento
- 63) Zona agricola di rispetto ambientale
- 43) Zona a parco pubblico urbano- territoriale
- 28) Zona ferroviaria
- 71) Zona artigianale di espansione
- 74) Zona di rispetto dell'abitato
- 38) CM Zona per attrezzature commerciali
- 47) Zona residenziale di completamento del capoluogo
- 27) Zona destinata a viabilità e parcheggio
- 83) Edifici di particolare pregio storico artistico e ricadenti nella zona del centro storico

STUDIO DEL SITO- COMPONENTI GEOMETRICHE

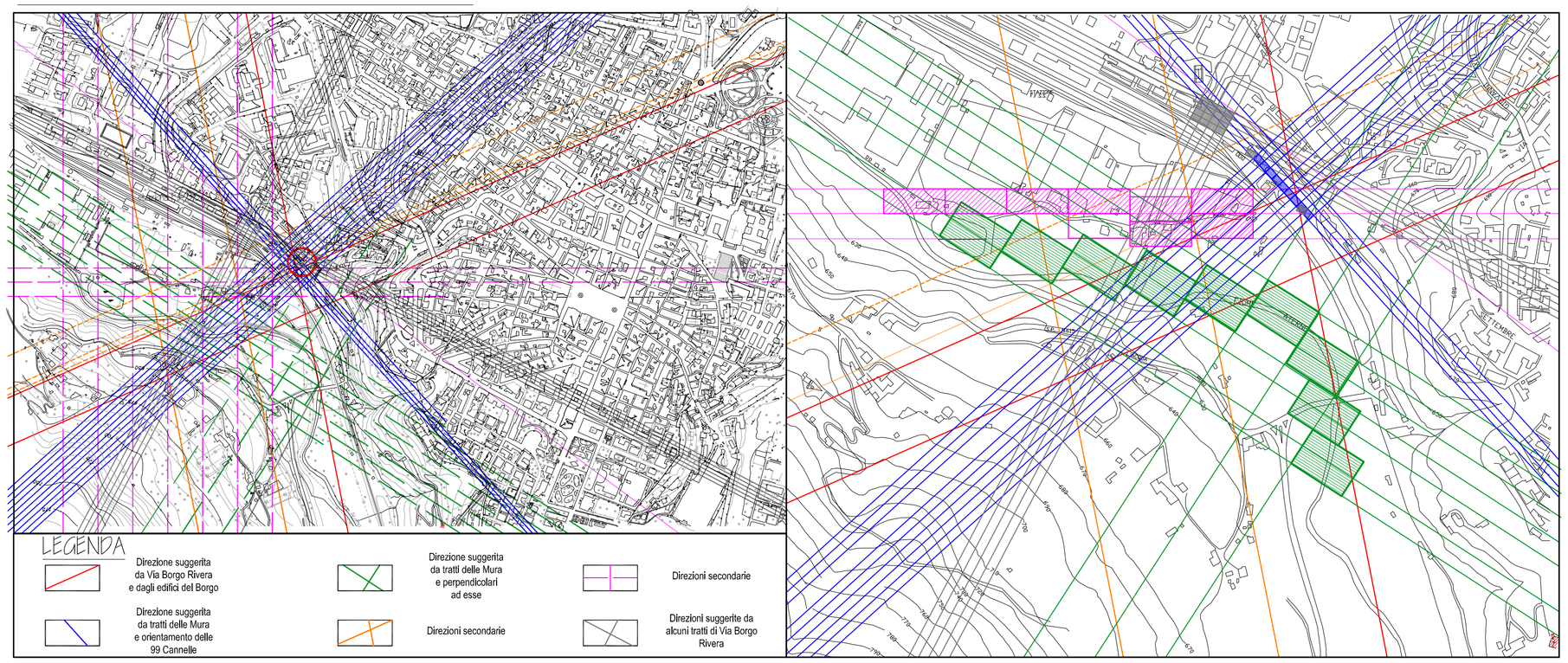

LEGENDA

- Direzione suggerita da Via Borgo Rivera e dagli edifici del Borgo
- Direzione suggerita da tratti delle Mura e orientamento delle 99 Cannelle
- Direzione suggerita da tratti delle Mura e perpendicolari ad esse
- Direzioni secondarie
- Direzioni secondarie
- Direzioni suggerite da alcuni tratti di Via Borgo Rivera

INTERVENTI

1. Riqualificazione del Piazzale della stazione, raccordo con la nuova arteria stradale
2. Rimozione di edifici degradati e in disuso che ostacolano la viabilità
3. Evidenziazione del percorso Via XX settembre- Porta Rivera- Parco Fluviale Rivera
4. Nuova arteria stradale,libera Via Tancredi dal transito veicolare
5. Parcheggio
6. Valorizzazione della "passeggiata" sotto le mura
7. Soluzione di questo "nodo" in cui confluiscono i percorsi pedonale, carrabile, ferroviario
8. Mantenimento delle attività preesistenti
9. Creazione di un punto di sosta e di accesso al Parco
10. Rotatoria, vi confluiscono Via Mausonia, la Nuova arteria stradale, la S.S. 615 e Via S.M. del Ponte
11. Parco Fluviale Rivera

IDEA DEFINITIVA DI PROGETTO

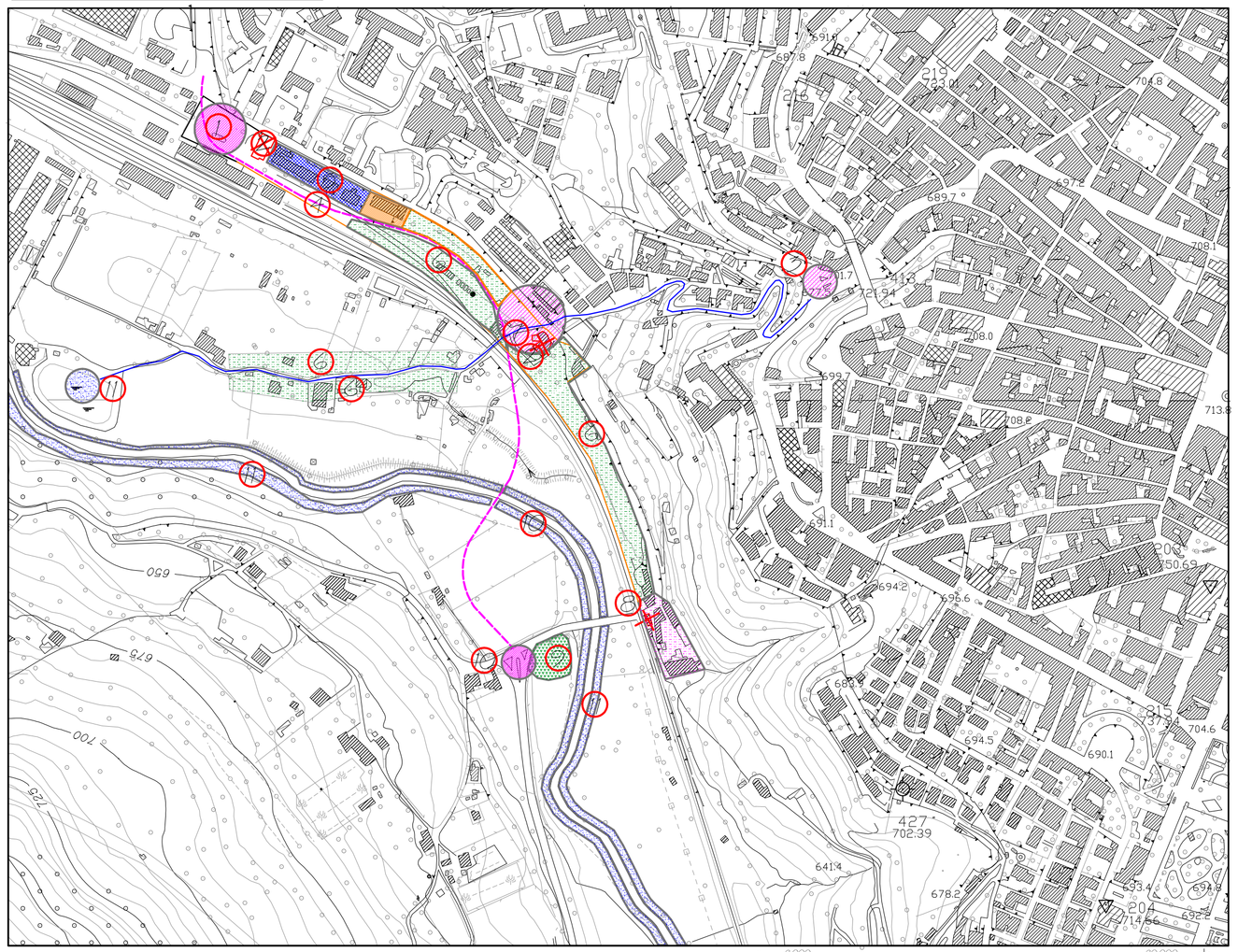

ZONE DI PROGETTO

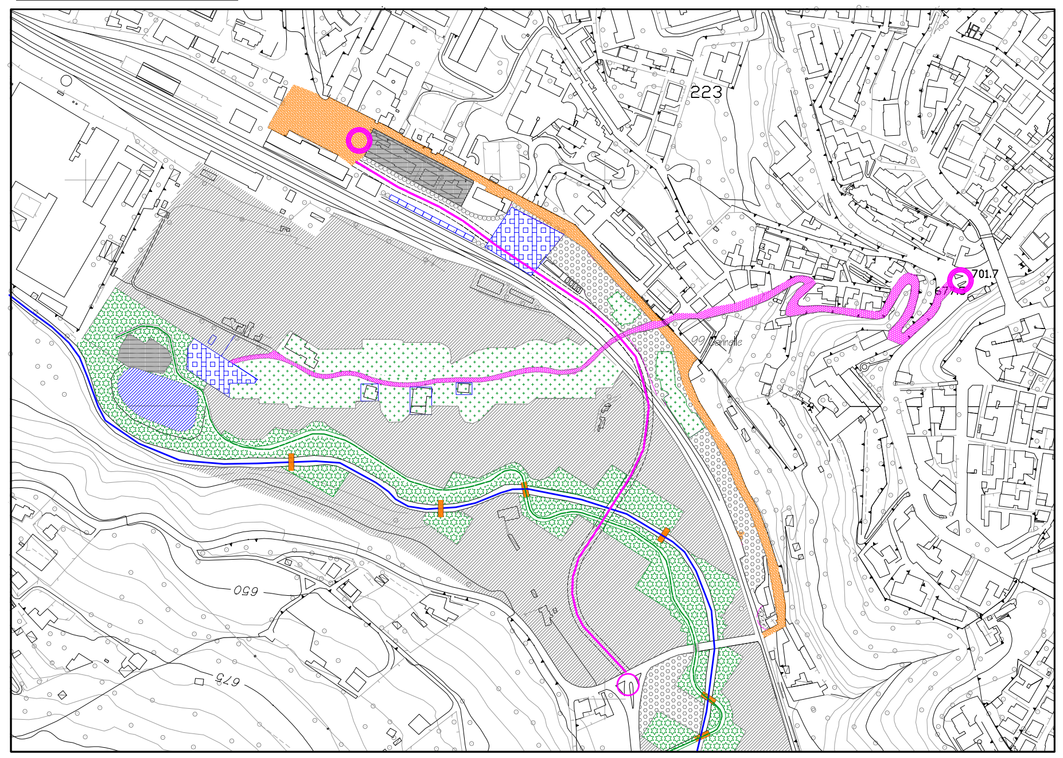

LEGENDA

- Parcheggio
- Fiume Aterno
- Percorso 1: ciclopedonale e veicolare a traffico limitato
- Percorso ciclopedonale nel parco
- Percorso 1: ciclopedonale e veicolare a traffico limitato
- Zone dedicate a Parco Flviale
- Zona agricola e pascolo (mantiene la destinazione d'uso originaria)
- Aree di sosta
- Zona commerciale, ricettiva, artigianato
- Attraversamenti
- Lago-pesca sportiva

IPOTESI PROGETTUALE DEFINITIVA

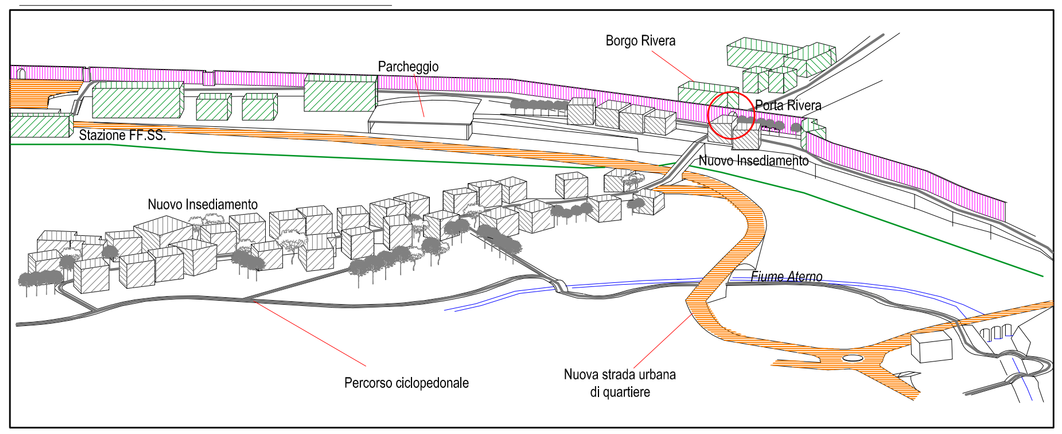

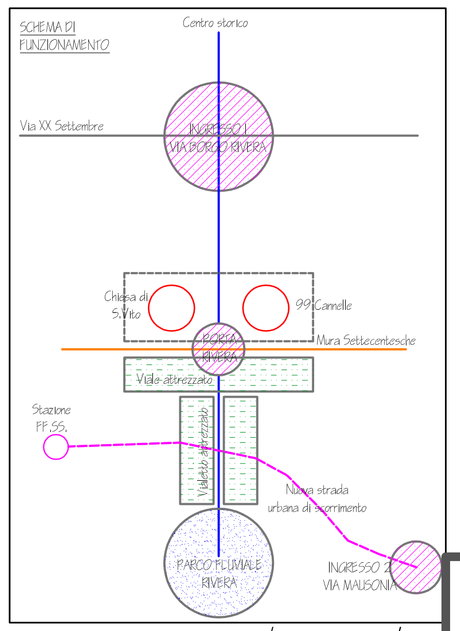

ARGOMENTO di TESI: PARCO E NUOVO INSEDIAMENTO ALLA RIVERA, L'AQUILA

AMBITO DISCIPLINARE: PROGETTAZIONE URBANISTICA

Laureanda:

Ilaria SFARRA matr. 147894

TAV 4