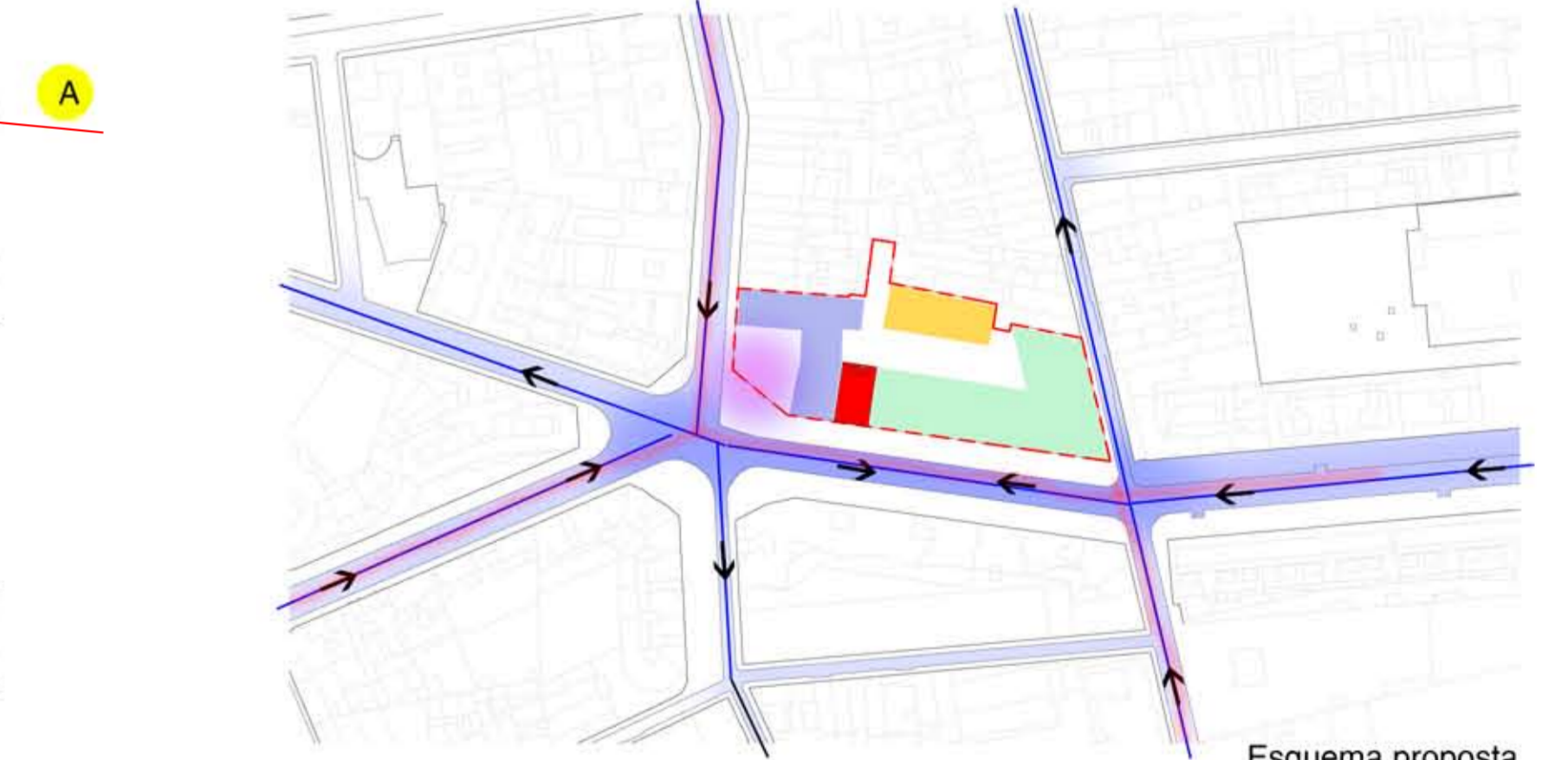


Esquema objectius

**ANÀLISI URBÀ:**  
 Aquest projecte es situa a Sabadell a una zona d'antigues naus industrials i vapors, on l'urbanització d'aquest entorn ha anat transformant el barri i convertint-lo en una zona residencial amb el canvi de naus a gran equipaments acompanyats d'espais verds.  
 A les vies de més fluxe, el creixement edificatori s'ha incrementant bastant en alçada, donant pas a avingudes de gran ciutat i deixant de banda els carrers més estrets amb edificiació més comuns de poble o petita vila.

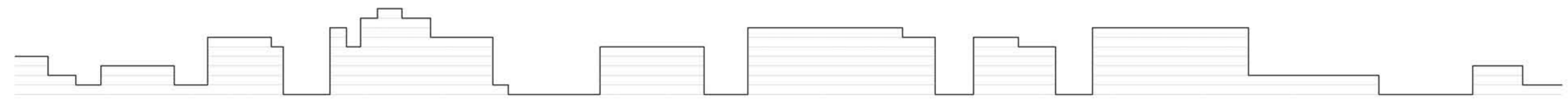


Esquema proposta

Anàlisis urba E. 1/1000



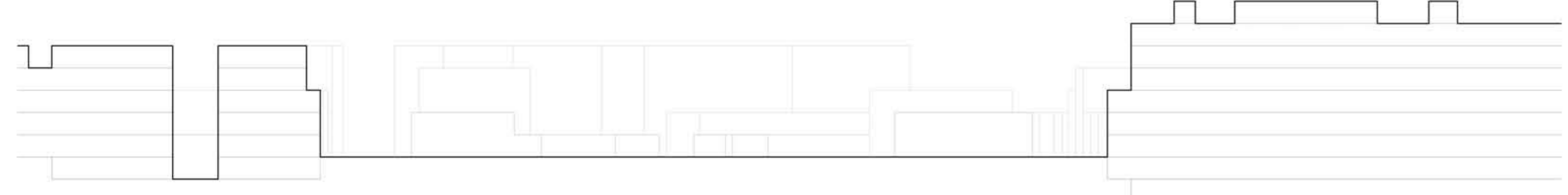
Seccions urbanes E. 1/1000 BB'



Seccions urbanes E. 1/1000 AA'



Seccions urbanes E. 1/1000 CC'



Secció emplaçament E. 1/500 DD'



Vista panoràmica A



Vista panoràmica B